
















RANDONNEUR DEI MONTI IBLEI - KM 200

PARTENZA: SOLARINO ORE 7.00 - 8.00 dir. FLORIDIA - CASSIBILE

PARZ.	DIREZIONE	LOCALITA'	INDICAZIONI	KM. TOT.	
0		SOLARINO	BAR "LA STAZIONE": VIALE DELLA PATRIA 38, NEI PRESSI DELLA VECCHIA STAZIONE FERROVIARIA	0	S I R A C U S A
0,3		SOLARINO	PROSEGUI DRITTO PER LA VIA MAZZINI INCROCIO VIA BISSOLATI	0,3	
2,2		FLORIDIA	SVOLTA A SX PER LA VIA BISSOLATI E PROSEGUIRE PER LA SS124 SINO ALL'INGRESSO DI FLORIDIA	2,5	
1,3		FLORIDIA	SVOLTA A DX PER VIA BELLINI - ZONA DEL CARMINE E POI A DX PER LA VIA ROMA	3,8	
0,3		FLORIDIA	SUPERATO IL PONTE MOLINELLO SVOLTARE A SX PER LA STRADA SP 12 FLORIDIA - CASSIBILE	4,1	
15,5		FLORIDIA	SEMPRE DRITTO SINO ALL'INCROCIO CON LA SS 115	19,6	
4,6		AVOLA	SVOLTARE A DX E PROSEGUIRE PER LA SS 115 DIREZIONE AVOLA, ALLA ROTONDA PROSEGUIRE DRITTO DIREZIONE AVOLA	24,2	
1		AVOLA	ALLA ROTONDA PRENDERE LA PRIMA A DX IN DIREZIONE NOTO	25,2	
9,5		NOTO	PROSEGUIRE SEMPRE DRITTO DIREZIONE NOTO CENTRO CITTA'	34,7	
1	1		SUPERATA LA PORTA REALE DOPO CIRCA 100 MT TROVERETE SULLA DESTRA IL BAR "LA VECCHIA FONTANA" PUNTO DI CONTROLLO N. 1	35,7	
1		NOTO	PROSEGUIRE LUNGO TUTTO IL CORSO PRINCIPALE OVVERO IL CORSO VITTORIO EMANUELE FINO ALLA VIA DUCA GIORDANO DOVE BISOGNA SVOLTARE A SX.	36,7	
2,5		NOTO	PROSEGUIRE PER LA SS 115 DIREZIONE ROSOLINI	39,2	
10,8		ROSOLINI	ALL'INGRESSO DI ROSOLINI PROSEGUIRE PER VIA ELORO E CONTINUARE PER VIA ROMA SINO ALLA P.ZZA GARIBALDI DI ROSOLINI	50	
1,3	2		DI FRONTE LA CHIESA MADRE, IMBOCCARE IL CORSO SAVOIA SINO AL NUMERO 35 OVVERO IL PUNTO DI CONTROLLO N. 2, BAR CAFFE' DEL CORSO	51,3	
1,1		ROSOLINI	PROSEGUIRE SEMPRE DRITTO LUNGO CORSO SAVOIA, 35 DIREZIONE ISPICA	52,4	
4		ISPICA	SVOLTARE A DESTRA PER LA STRADA SS 115 E PROSEGUIRE FINO ALL'INDICAZIONE PARCO FORZA.	56,4	R A G U S A
1		ISPICA	SVOLTARE A DX E PROSEGUIRE SEMPRE DRITTO SP 47 - SALITA DELLA CAVA D'ISPICA - FINO ALLA CHIESA DI SS. ANNUNZIATA	57,4	
1	3		MANTENERE SULLA DX LA CHIESA DELLA SS. ANNUNZIATA, PROSEGUIRE PER CORSO GARIBALDI FINO AL NUMERO 4 - BAR FIKA' PUNTO DI CONTROLLO NUMERO 3	58,4	
1		ISPICA	ATTRAVERSARE LA P.ZZA UNITA' D'ITALIA E PROSEGUIRE PER LA VIA RUGGERO SETTIMO FINO AD INTERSECCARE LA SS 115 .	59,4	
1		ISPICA	SVOLTARE A SX E PROSEGUIRE PER LA SS 115 FINO ALL'INCROCIO CON LA SP 46	60,4	
7,6		POZZALLO	PROSEGUIRE LUNGO LA SP 46 FINO A POZZALLO	68	

1	4	☰	POZZALLO	PROSEGUIRE PER VIALE MARIO RAPISARDI SINO ALLA ROTONDA, SUCCESSIVAMENTE SVOLTARE A SX PER LA VIA L.P. PIETRE NERE, DOPO CIRCA 100 MT SULLA SX TROVERETE IL BAR TUDOR CAFFE - THE AMERICAN COFFEE' EXPERIENCE. PUNTO DI CONTROLLO NUMERO 4	69
14		☰	POZZALLO	PROSEGUIRE DRITTO LUNGO LA SP 67 POZZALLO - MARZA FINO AL BIVIO CON AL SP 50	83
6,4		➡	PACHINO	SVOLTARE A DX E PROSEGUIRE LUNGO LA SP 50 E PROSEGUIRE PER LA SP 44 FINO AL BIVIO CON LA SP 17	89,4
2		➡	PACHINO	PROSEGUIRE DRITTO FINO AL BIVIO CON LA SP 6 - CONTRADA PIANELLI, SUCCESSIVAMENTE SVOLTARE A DX	91,4
5,4		⬅	PORTOPAULO DI C.P.	PROSEGUIRE DRITTO PER LA SP 6 FINO AL BIVIO CON AL SP 8	96,8
3,2		☰	PORTOPAULO DI C.P.	PROSEGUIRE DRITTO LUNGO LA SP 8 FINO ALL'INGRESSO DI PORTOPALO DI CAPO PASSERO	100
1	5	☰	PORTOPAULO DI C.P.	PROSEGUIRE DRITTO DIREZIONE CENTRO CITTA', PER POI PROSEGUIRE PER VIA SCALO MANDRIA, BAR POPEYE. PUNTO DI CONTROLLO NUMERO 5	101
3		☰	PORTOPALO DI C. P.	PROSEGUIRE IN DIREZIONE CASTELLO TAFURI - MARZAMEMI LUNGO LA SP 84 FINO ALL'INCROCIO CON LA SP 97	104
2		⬅	PACHINO	SVOLTARE A SX i(DRITTO LA STRADA E' INTERROTTA) E PROSEGUIRE PER 2 KM LUNGO LA SP 97 DIREZIONE PACHINO	106
1		☰	PACHINO	PROSEGUIRE SEMPRE DRITTO ATTRAVERSANDO PACHINO, ALLA FINE SVOLTARE A SX E POI A DX IN DIREZIONE MARZAMEMI	107
2		☰	MARZAMEMI	PROSEGUIRE LUNGO LA SP 19 IN DIREZIONE DI MARZAMEMI	109
1	6	☰	MARZAMEMI	PROSEGUIRE DIREZIONE CENTRO CITTA', P.ZZA REGINA MARGHERITA, 2 BAR LICCAMUCIULA. PUNTO DI CONTROLLO NUMERO 6	110
5		☰	MARZAMEMI	PRESEGUIRE LUNGO LA SP 85 FINO ALL'IMBOCCO CON LA SP 19	115
14		➡	NOTO	SVOLTARE A DX E PROSEGUIRE LA SP 19 FINO AD INCONTRARE LA SP 59 DIREZIONE LIDO DI NOTO	129
3		☰	LIDO DI NOTO	PROSEGUIRE SEMPRE DRITTO LUNGO LA SP 59 FINO AL LIDO DI NOTO	132
3		☰	LIDO DI NOTO	ATTRVERSARE IL LIDO DI NOTO E PROSEGUIRE SEMPRE DRITTO IN DIREZIONE LIDO DI AVOLA, ALLA TORONDA DI CALABERBARDO IMBOCCARE LA VIA GIUSEPPE CESARE ABBA	135
5		☰	AVOLA	PROSEGUIRE LUNGO LA VIA GIUSEPPE CESAREE ABBA, ENTRARE AD AVOLA E PROSEGUIRE FINO ALLA VIA MIRAMARE	140
2	7	☰	LIDO DI AVOLA	SVOTARE A DX E PROSEGUIRE PER LA VIA MIRAMARE COSTEGGIANDO IL LUNGOMARE OVVERO LA VIA ALDO MORO DI AVOLA FINO A P.ZZA ESERDRA, BAR OSCIALE'. PUNTO DI CONTROLLO NUMERO 7	142
6		☰	LIDO DI AVOLA	PROSEGUIRE LUNGO IL LUNGO MARE FINO ALLA ROTONDA, PRENDERE LA PRIMA A DX E PROSEGUIRE DRITTO SULLA SS 104 PER KM 6 SINO ALLA ROTONDA PER FONTANE BIANCHE	148
2		➡	FONTANE BIANCHE	ALLA ROTONDA SVOLTARE A DX IN DIREZIONE FONTANE BIANCHE PER CIRCA 2 KM	150

0			LIDO DI FONTANE BIANCHE	SULLA SX TROVERETE IL SUPERMERCATO HOLIDAY MARKET SRL. PUNTO DI CONTROLLO NUMERO 8	150
14			LIDO DI FONTANE BIANCHE	PROSEGUIRE SEMPRE DRITTO FINO ALLA VIA LIDO SACRAMENTO INCROCIO CON LA SS 115	164
2			SIRACUSA	SVOLTARE A DX E PROSEGUIRE PER LA VIA ELORINA FINO A SIRACUSA	166
2			SIRACUSA	PROSEGUIRE PER VIA ELORINA, VIA MALTA, PONTE SANTA LUCIA (PONTE UMBERTINO), C.SO MATTEOTTI	168
0,5			SIRACUSA	PROSEGUIRE FINO A P.ZZA ARCHIMEDE, PRENDERE IL PRIMO VICOLO A SX LA VIA DEI MONTALTO E SUCCESSIVAMENTE A SX SCENDERE PER LA VIA DEI MERGULENZI, 33 BIKE CAFE' "MOVIMENTO CENTRALE". PUNTO DI CONTROLLO NUMERO 9	168,5
1			SIRACUSA	PROSEGUIRE PER LA VIA DEI MERGULENZI SINO AD INCROCIARE IL LUNGO MARE DI ORTIGIA, SVOLTARE A SX E PROSEGUIRE PER IL LUNGO MARE SINO AD USCIRE DALL'ISOLA DI ORTIGIA E PROSEGUIRE PER IL C.SO UMBERTO	169,5
2,5			SIRACUSA	SUPERATO IL PONTE UMBERTINO, PROSEGUIRE PER IL CORSO UMBERTO, VIA FRANCESCO CRISPI, TENERE SULLA DX LA STAZIONE FERROVIARIA DI SIRACUSA, VIA ERMOCRATE E RIPRENDERE LA SS 124.	172
2			SIRACUSA	PROSEGUIRE SEMPRE DRITTO SINO ALLA VIA TREMMILIA SP 77	174
3			SIRACUSA	SVOLTARE A DX PER LA STRADA TREMMILIA SP 77 SINO ALLA ROTONDA	177
5			BELVEDERE	ALLA ROTONDA SVOLTARE A SX (SECONDA USCITA) E PROSEGUIRE SEMPRE DRITTO PER VIA TREMMILA SP 77 SINO ALL'INCROCIO CON LA STRADA DEL DIDDINO SP 25	182
4			FLORIDIA	PERCORRERE LA STRADA DEL DIDDINO SP 25 FINO AL PONTE DEL DIDDINO - FIUME ANAPO	186
3			SOLARINO	SVOLTARE A DX - SALITA DEL DIDDINO - PERCORRENDO AL SP 25 - SP 36 DIREZIONE SOLARINO - SINO ALLA ROTONDA DI INGRESSO A SOLARINO	189
1			ARRIVO SOLARINO - BAR "LA STAZIONE"		190

PER EMERGENZE CHIAMARE IL 118

PER INFO -> I SEGUENTI NUMERI +39 3283038187 - +39 3387505826

Comunicare eventuale ritiro via sms indicando nome e cognome al +39 3283038187